



Schéma d'interprétation du canal du Midi

Point COTECH canal du Midi

1^{er} février 2024





Rappels concernant **l'élaboration du schéma d'interprétation**

Le schéma d'interprétation du canal du Midi

01

Objectifs :

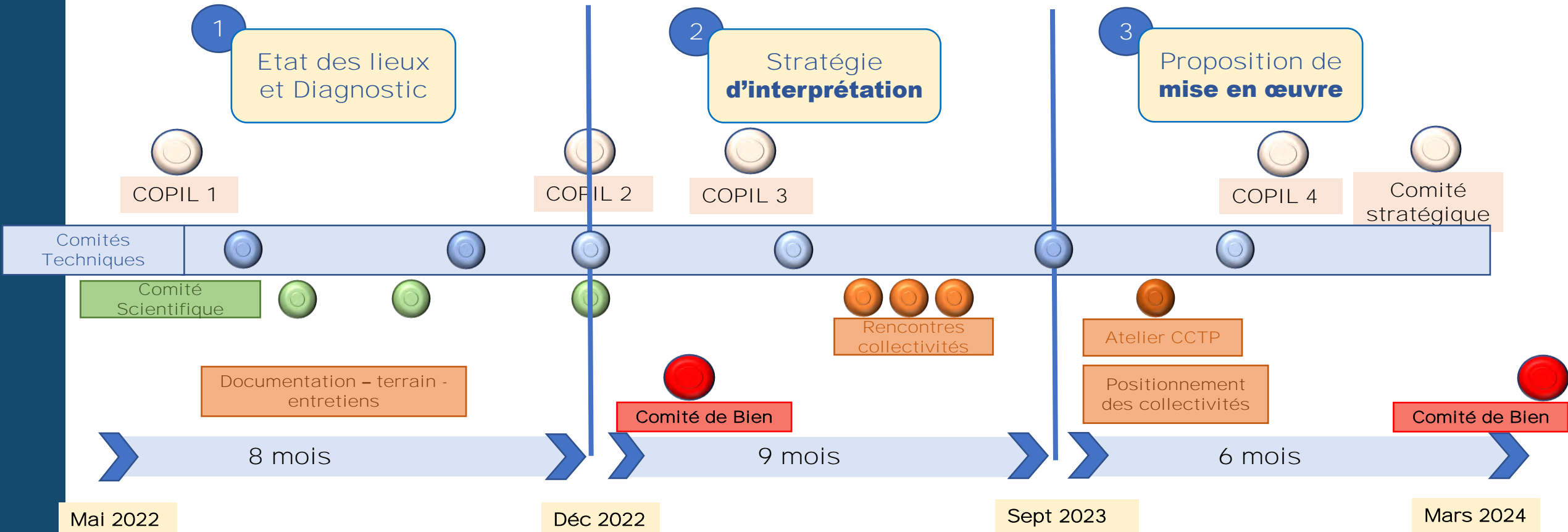
Avoir un **document de référence** à l'usage des **acteurs** permettant :

- la **cohérence** et l'**équilibre** de la valorisation patrimoniale et touristique du canal du Midi
- la construction d'un **discours commun et partagé**

Le schéma d'interprétation du canal du Midi

01

Mobilisation des acteurs





Stratégie

Thématiques et
catégorisation des
sites

Concept global et thématiques

« Le canal du Midi, un ouvrage unique, universel et en perpétuelle évolution »

1. Les projets de construction du canal jusqu'à l'Edit de 1666
2. La construction et gestion du canal du Midi depuis l'Edit de 1666
3. Prouesse technologique, ouvrages d'art et architecture
4. La gestion de l'eau du canal du Midi
5. Navigation et autres usages du canal
6. Hommes et Femmes du canal
7. Les paysages et territoires traversés
8. La biodiversité

Stratégie d'interprétation

02

Spatialisation des thématiques et leurs interconnexions

- ✓ On ne peut pas parler de tout partout
 - ✓ Toutes les thématiques doivent être traitées
 - ✓ Comment les agencer entre elles ?
- => répartition des thématiques par sites

Points de vigilance

- ✓ Que toutes les thématiques soient traitées
- ✓ Équilibre du traitement des thématiques et de la répartition territoriale
- ✓ Interconnexions entre les sites



Principes de catégorisation des sites 02

	ECHELLE	THÉMATIQUE	INTERPRÉTATION	PERSONNEL D'ACCUEIL	CAPACITÉ D'ACCUEIL / ACCESSIBILITÉ
1 SITE PILIER POUR L'INTERPRÉTATION	Canal du Midi	Référent sur une thématique du schéma d'interprétation	Dispositif d'envergure Muséographie Médias ambitieux	Oui (<i>impératif</i>)	Grande
2 SITE D'INTERPRÉTATION GLOBALE	Canal du Midi (sans exhaustivité)	Traite d'une partie de thématique du schéma d'interprétation	Dispositif d'interprétation globale du site (<i>intérieur ou extérieur</i>)	Non (<i>mais possible</i>)	Moyenne
3 SITE D'INTERPRÉTATION SPÉCIFIQUE	Site	Une thématique comme prisme de lecture du site	Légère	Non	Limitée
4 SITE D'INTERPRÉTATION PÉRIPHÉRIQUE	Site	Le canal du Midi n'est pas la thématique principale	Légère	Selon accueil déjà en place	-
5 SITE D'INTERPRÉTATION PAYSAGÈRE	Unité paysagère	Paysage et territoire	Liée à l'interprétation du paysage	Non	Limitée

Plus de 300 sites répertoriés

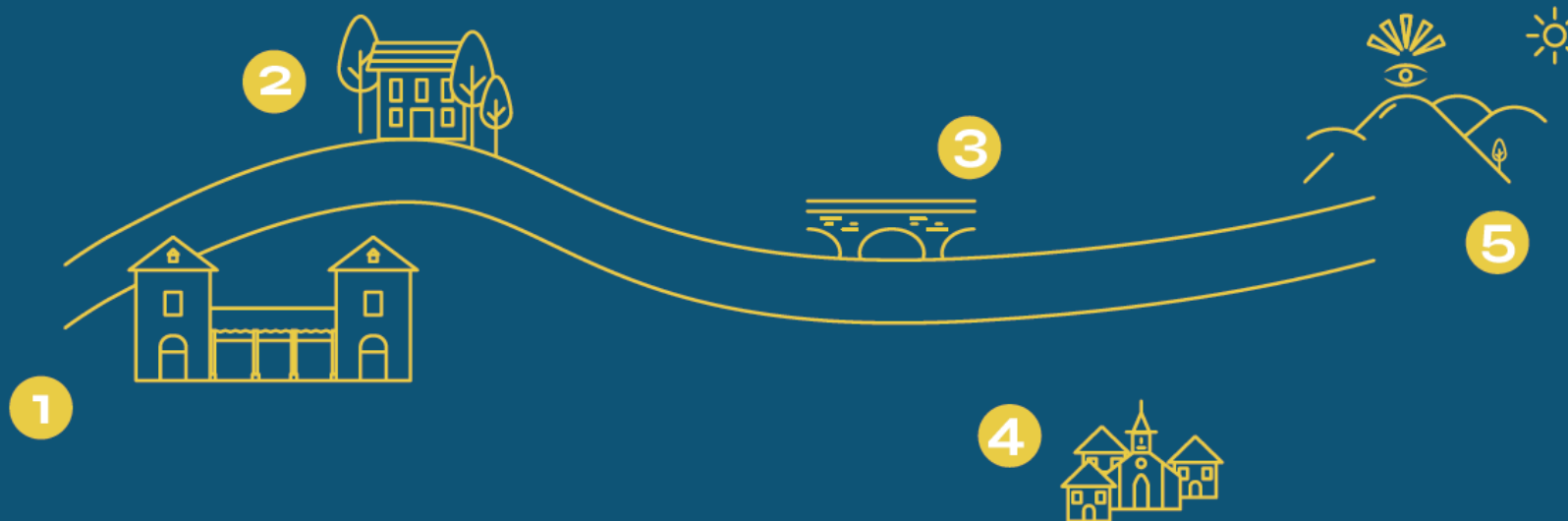


Schéma d'interprétation du Bien canal du Midi : Sites d'interprétation du canal du Midi

Document de travail

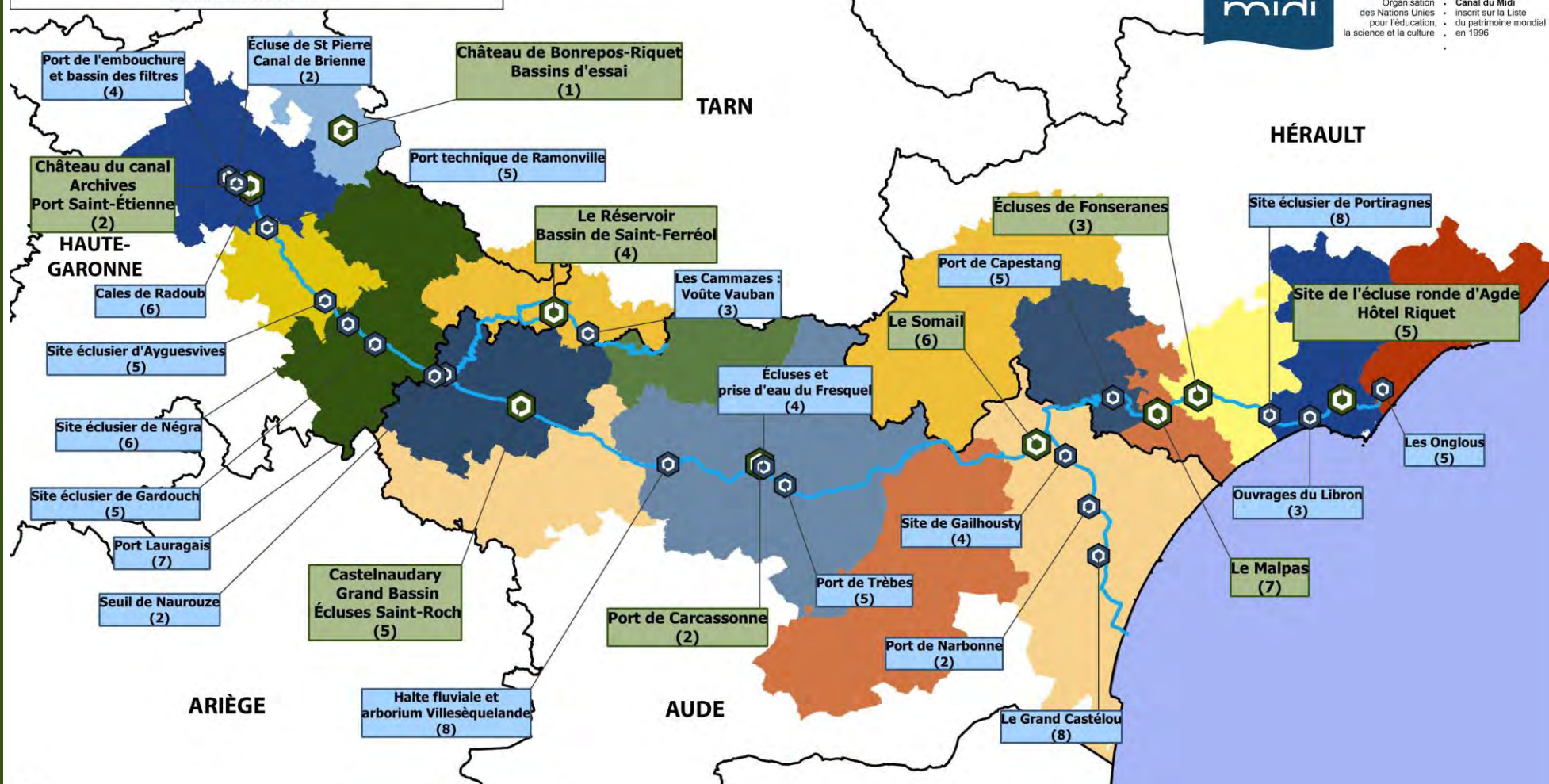


Organisation
des Nations Unies
pour l'éducation,
la science et la culture



Canal du Midi
inscrit sur la Liste
du patrimoine mondial
en 1996

02



Sites piliers et sites d'interprétation globale

NB. n'intègre pas encore les retours des EPCI

	Site pilier
	Site d'interprétation globale
	Bien canal du Midi
	EPCI
	Département

Thématiques d'interprétation	
1 - Le projet	2 - La construction et la gestion
3 - Prouesse technologique, ouvrages d'art et architecture	4 - Gestion de l'eau
5 - Navigation et autres usages du canal	6 - Hommes et femmes du canal
7 - Paysages et territoires traversés	8 - Biodiversité

0 10 20 km

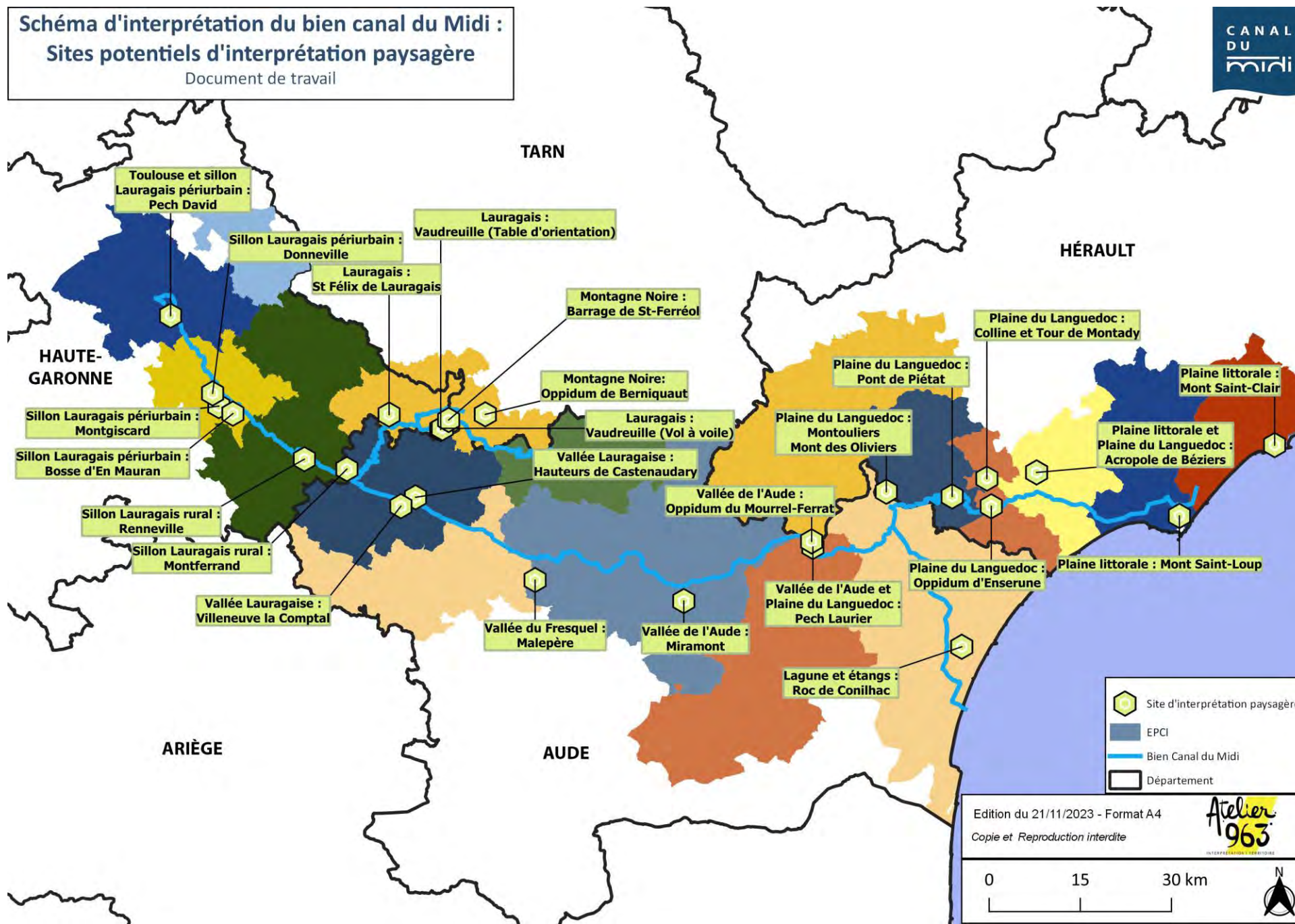
Edition du 22/09/2023 - Format A3
Copie et Reproduction interdite

Schéma d'interprétation du bien canal du Midi : Sites potentiels d'interprétation paysagère

Document de travail



02



Potentiels sites d'interprétation paysagère

NB. n'intègre pas encore les retours des EPCI

Edition du 21/11/2023 - Format A4
Copie et reproduction interdite

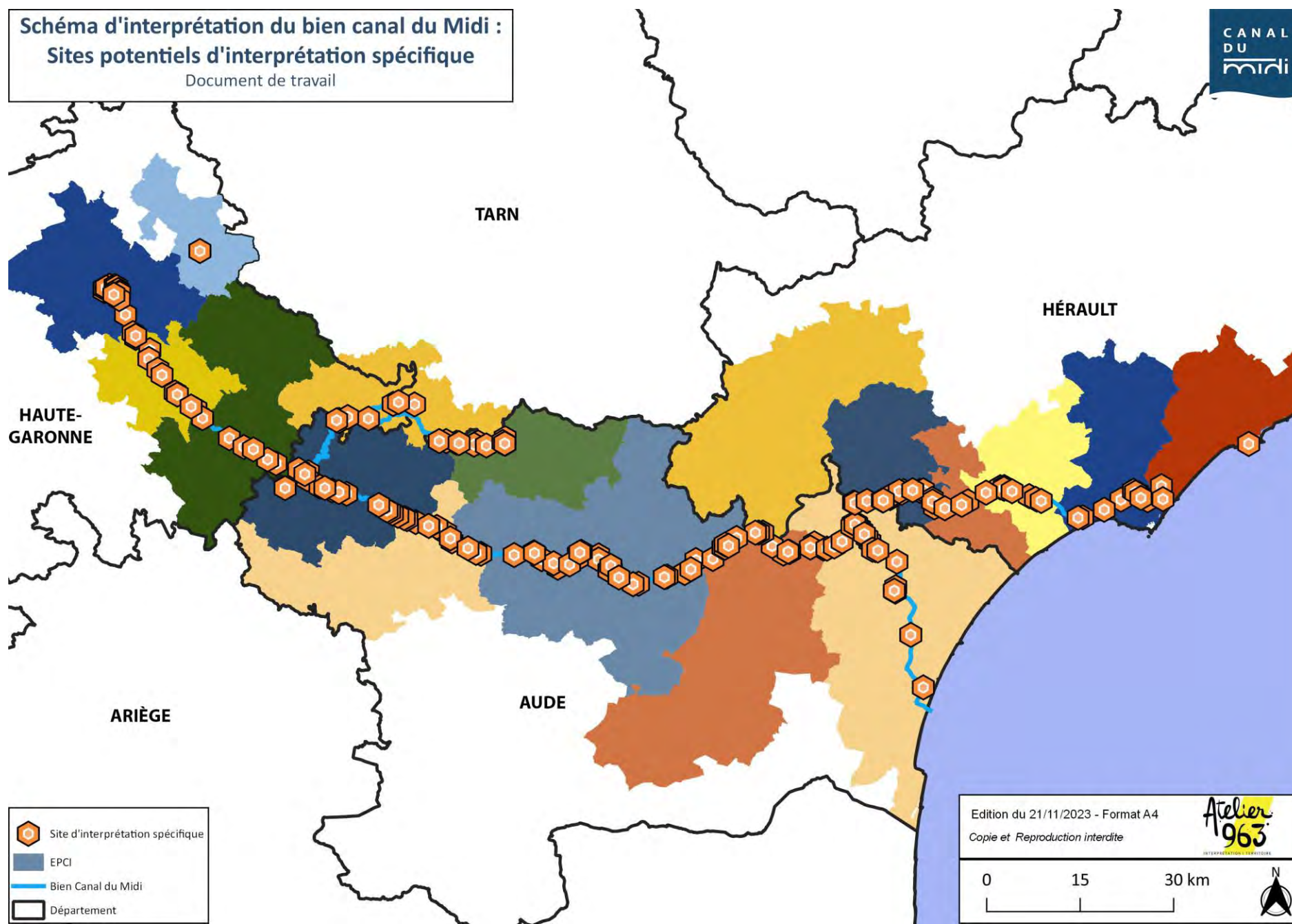


0 15 30 km



Schéma d'interprétation du bien canal du Midi : Sites potentiels d'interprétation spécifique

Document de travail



Potentiels sites d'interprétation spécifique

Edition du 21/11/2023 - Format A4
Copie et reproduction interdite

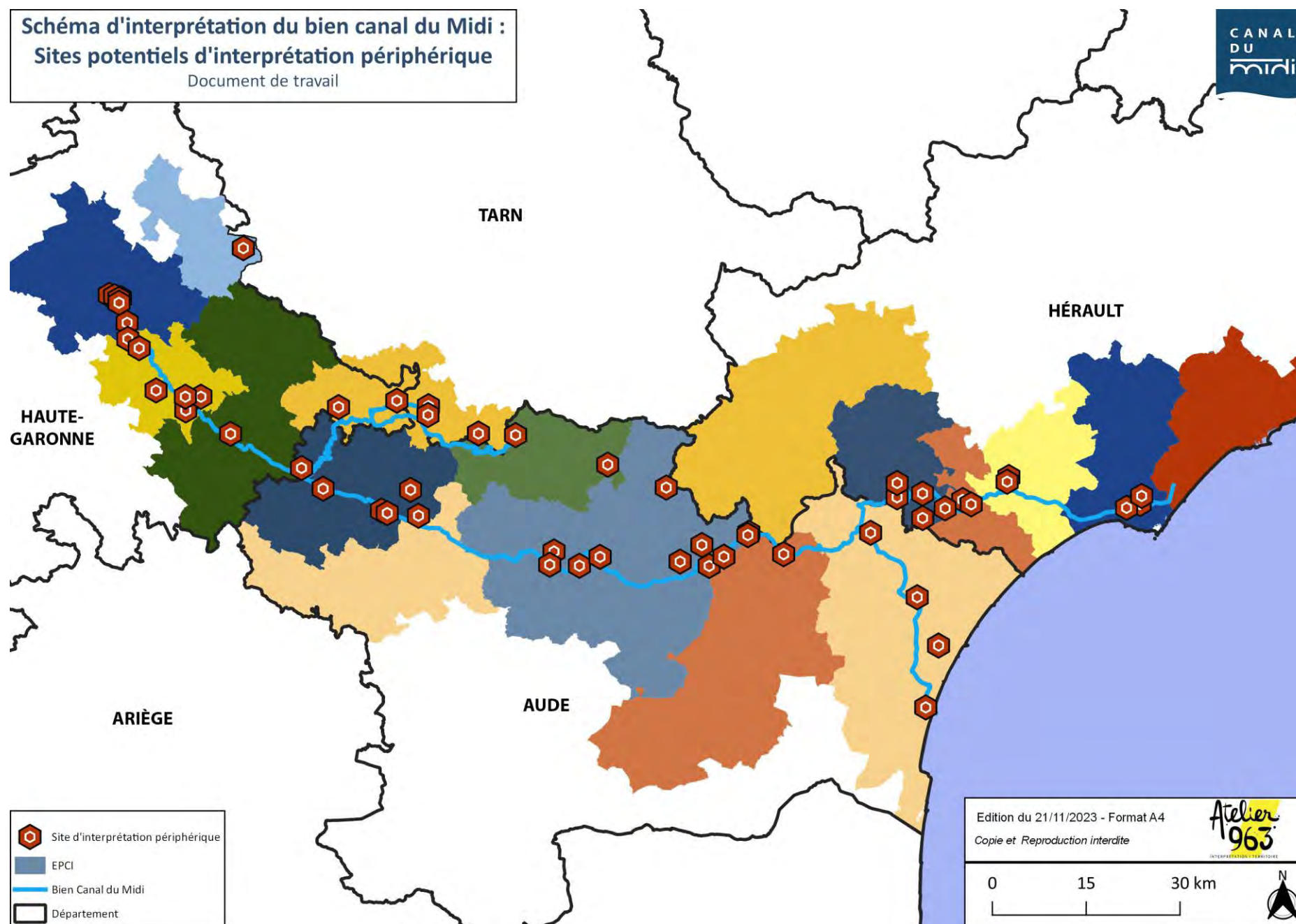
Atelier
963
INTERPRÉTATION TERRITOIRE

0 15 30 km



Schéma d'interprétation du bien canal du Midi : Sites potentiels d'interprétation périphérique

Document de travail



Potentiels sites d'interprétation périphérique



Plan d'action

Plan d'action

Actions transversales

Coordination et mise en œuvre

- ✓ Garantir la continuité et la cohérence du discours et leur répartition territoriale sur le canal du Midi
 - Partage des projets
 - Marqueurs /signalétique design communs
 - Rapprochements entre sites
- ✓ Accompagner les porteurs de projets pour la mise en œuvre
 - Méthodo, exemples
 - Mise en tourisme
 - Entretien des sites
- ✓ Proposer une communication et une promotion communes et coordonnées



Plan d'action

Actions transversales

Marqueurs « canal du Midi »

- ✓ Illustrer le concept global « Le canal du Midi, un ouvrage unique, universel et en perpétuelle évolution »
- ✓ Donner une identité visuelle (et sonore ?) à en cohérence avec les valeurs et le positionnement de la marque canal du Midi
- ✓ Guider les porteurs de projets dans les formes d'interprétation à mettre en place sur le canal du Midi



Plan d'action

Actions transversales

Mise en réseau de la médiation humaine

- ✓ Créer un réseau des médiateurs
- ✓ Montée en qualité des prestations et cohérence avec le schéma d'interprétation
 - formations (sur le schéma d'interprétation, le canal du Midi, les techniques de médiation...)
 - collaboration pour connaître ce qui se fait ailleurs
 - outils de connaissances des publics
- ✓ Coordination des actions de médiation
 - outils / supports de médiation communs
 - répartition thématique et spatiale du discours
- ✓ Communication coordonnée et centralisée



Plan d'action

Actions transversales

Biodiversité et Paysages de proximité

- ✓ Faire connaître la biodiversité "ordinaire" du canal et la considérer comme un patrimoine
- ✓ Avoir un discours commun et juste
 - Disposer d'un réseau d'acteurs « éducation à l'environnement »
 - Proposer un discours commun, des animations, des outils communs
 - Former / sensibiliser les intervenants aux connaissances sur le canal du Midi
 - Former / sensibiliser les intervenants aux techniques de médiation vers différents publics
 - Mettre en place une programmation et une communication communes.



Plan d'action

Actions transversales

Déploiement d'une valorisation sur une partie des sites d'interprétation spécifique

- ✓ Initier le déploiement de l'interprétation et donner une impulsion pour la suite
- ✓ Avoir une interprétation homogène, cohérente et de qualité sur les sites choisis
- ✓ Faire œuvre de test et d'exemple
- ✓ Commencer à donner au visiteur des clés de lecture du canal du Midi
- ✓ Rendre visible la volonté des acteurs de valoriser le patrimoine du canal du Midi



Plan d'action

03

Actions transversales

Déploiement d'une valorisation sur une partie des sites d'interprétation spécifique

Portage par l'Entente (pilotage VNF) de la conception de l'interprétation d'une vingtaine de sites spécifiques et des marqueurs



Départements	Nombre de sites
Aude	12
Haute-Garonne	6
Hérault	5
Tarn	3
Total	26



Plan d'action

03

Départ.	Intercommunalité	Commune	Sites pressentis	Thématique
31	SICOVAL	Deyme	Pont de Deyme	3,7
31	SICOVAL	Ayguesvives	Site éclusier du Sanglier	2,6
31	Terres du Lauragais	Renneville-Gardouch	Aqueduc des voûtes	3
31	Terres du Lauragais	Renneville	Site éclusier de Renneville	3
11	Castelnaudary, Lauragais audois	Labastide d'Anjou	port du Ségala	5
11	Castelnaudary, Lauragais audois	Castelnaudary	Ecluse du Vivier ?	3,7,5
11	Piege Lauragais Malepère	Villepinte	Ecluse de Villepinte	3
31	Aux Sources du canal du Midi	Saint Félix de Lauragais	Prise d'eau des Thoumazes	4,6
81	Aux Sources du canal du Midi	Arfons	Prise d'Alzeau	4,7
81	Aux Sources du canal du Midi	Sorèze	Pont Cruzet	3,4
81/31	Aux Sources du canal du Midi	Sorrèze ou Saint Félix de Lauragais	Oppidum de Berniquaut /château de Saint Felix	Site d'interprétation paysagère
31	Aux Sources du canal du Midi	Revel	Port Louis	2,5,7
11	Montagne Noire	Saissac	Lac et barrage du Lampy	4
11	Montagne Noire	Saissac	Le Conquet	4,6
11	Piège, Lauragais, Malepère	Bram	Port et bourg de Bram	5,7
11	Carcassonne Agglo	Alzonne	Aqueduc de Rébenty	3
11	Carcassonne Agglo	Trèbes	Pont aqueduc de l'Orbiel	2,3,5
11	Carcassonne Agglo	La redorte	Epanchoir de l'Argent-double	4
11	Région Lézignanaise, Corbières, Minervois	Homps	Port d'Homps	5,7
11	Grand Narbonne	Ventenac, Paraza	Pont canal du Répudre	2,3
11	Grand Narbonne	Port-La-Nouvelle	Ecluse Sainte Lucie	5
34	Sud-Hérault	Quarante	Pont et Maison de Pigasse	3,5,6
34	La Domitienne		Montady ou Ensérunes ?	Site d'interprétation paysagère
34	Béziers Méditerranée	Béziers	Pont canal de l'Orb	3,6
34	Hérault Méditerranée	Agde	Pont Saint Joseph	3
34	Sète Agglo	Marseillan	Pont des Onglous	5,7

Plan d'action

Actions transversales

Déploiement d'une valorisation sur une partie des sites d'interprétation spécifique

- ✓ Un marché centralisé pour la conception (financement Entente)

NB : bordereau de prix permettant aux collectivités de commander au même prestataire d'autres sites

- définition de la muséographie et de la scénographie du site réalisation des dossiers administratifs d'autorisation correspondants
- suivi des travaux (réalisés sous maîtrise d'ouvrage collectivités)



Plan d'actions

03

Des fiches actions

- ✓ Pour chaque Site pilier
- ✓ Pour chaque Site d'interprétation globale
- ✓ Générique pour les sites d'interprétation paysagère
- ✓ Générique pour les sites d'interprétation spécifique
- ✓ Mémento pour les sites d'interprétation périphérique

Méthodologie générale pour l'interprétation des sites

Schéma
d'interprétation



Définition
contenu
scientifique



Étude de définition
Préprogramme
muséographique (le fond)



Programme
Muséographique (le fond)
Scénographique (la forme)
Architectural paysager

Réalisation

Programmation des actions

Les fiches actions Sites pilier / sites d'interprétation globale

1. Description du site

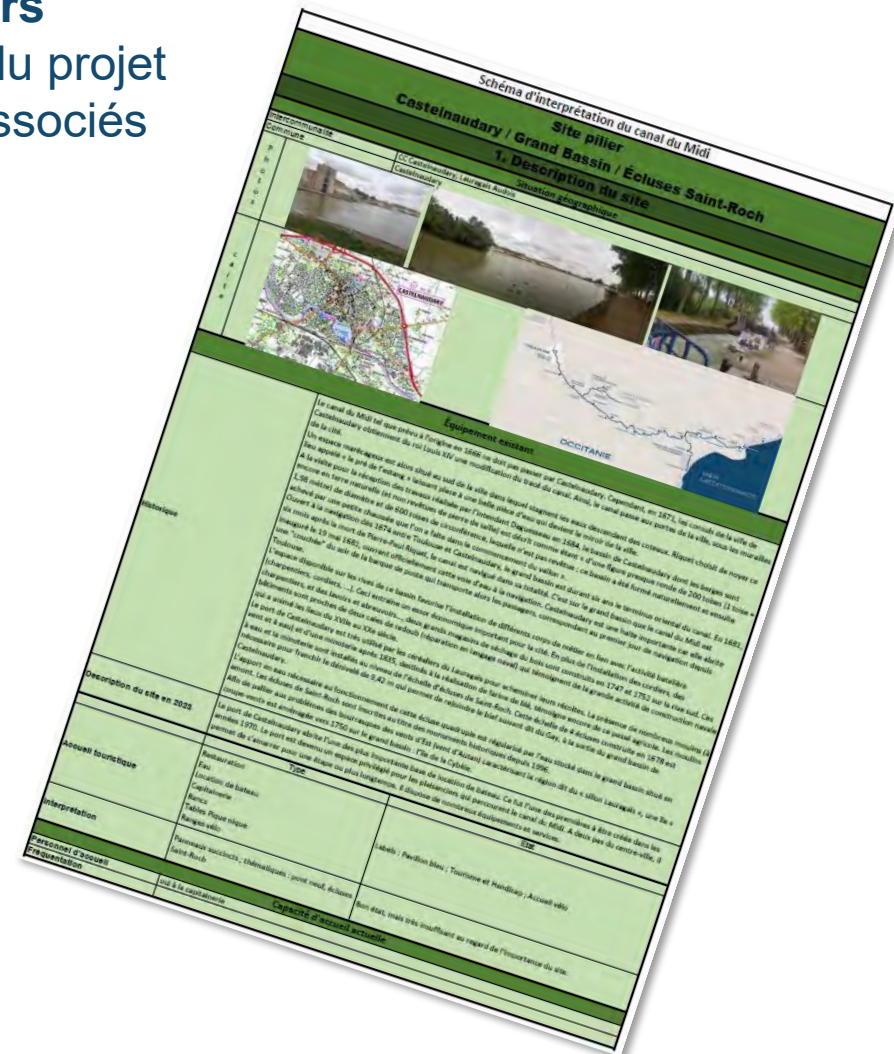
- ✓ Situation géographique
- ✓ Histoire
- ✓ Equipements touristiques et d'interprétation
- ✓ Fréquentation
- ✓ Accessibilité

2. Le Projet

- ✓ Rappel de la thématique choisie pour ce site
- ✓ Données du projet et orientations possibles
- ✓ Les interconnexions avec les autres sites
- ✓ Atouts
- ✓ Contraintes
- ✓ Conditions de réussite
- ✓ Phasage
- ✓ Métiers requis
- ✓ Fourchette budgétaire
- ✓ Calendrier prévisionnel

3. Les acteurs

- ✓ Porteurs du projet
- ✓ Acteurs associés



Les prochains pas...

03

- Retour des collectivités (+ syndicat mixte, PNR) en cours
 - ⇒ Quelques propositions de modifications / compléments sur les listes de sites, les fiches actions
 - ⇒ Confirmation de l'intérêt des collectivités sur la stratégie du schéma d'interprétation sur son territoire
 - ⇒ Questionnement sur les moyens financiers, humains et d'ingénierie
 - ⇒ Désignation d'un référent pour finaliser les fiches actions du territoire de la collectivité
- Diffusion du rapport final aux techniciens collectivités pour réaction / compléments
- Comité stratégique le 20 mars 2024
- **Demande officielle d'avis** des collectivités sur le rapport



Merci



Organisation
des Nations Unies
pour l'éducation,
la science et la culture.



Canal du Midi
inscrit sur la Liste
du patrimoine mondial
en 1996

Une marque de l'État, gérée par Voies navigables de France en lien avec les membres de l'Entente pour le canal du Midi.

